

# 渋谷区洪水ハザードマップについて

このたび渋谷区では、区内の「神田川流域」城南地区を流れる渋谷川の流域について、東京都の公表資料に基づいた洪水ハザードマップを作成いたしました。

この地図は、東京都が平成12年9月に発生した東海豪雨を想定し、当該流域の河道整備状況および洪水調整施設等を勘案したうえで洪水状況のシミュレーションを参考に、区民の皆さんの避難に役立つよう作成したものです。

洪水の予想される区域および程度は、雨の降り方や、河川・下水道の整備状況によって変化することもありますので、常にこの地図のような浸水があるというものではありませんが、十分注意が必要です。

大雨の際には、区から避難勧告や避難指示がでる場合もありますので、各種情報に十分注意を払いましょう

平成20年10月 渋谷区

# 渋谷区洪水ハザードマップ (浸水予想区域図)

この地図は、東京都より公表された以下の資料に基づき作成しています。

対象とした図面) 神田川流域浸水予想区域図(平成13年8月30日作成)  
城南地区河川流域浸水予想区域図(平成16年5月26日作成)

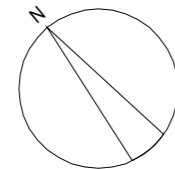
対象とした降雨) 平成12年9月 東海豪雨(総雨量 589mm 時間最大雨量 114mm)

| 避難所 |                  |            |
|-----|------------------|------------|
| NO  | 場所名              | 住所         |
| 1   | 加計塚小学校           | 恵比寿4-21-10 |
| 2   | 藤川小学校            | 広尾1-9-17   |
| 3   | 猿楽小学校            | 猿楽町12-35   |
| 4   | 鉢山中学校            | 猿谷町9-1     |
| 5   | 長谷戸小学校           | 恵比寿西1-23-1 |
| 6   | 商工会館 消費者センター     | 渋谷1-12-5   |
| 7   | 常盤松小学校           | 東1-7-10    |
| 8   | 広尾小学校            | 東3-3-3     |
| 9   | 広尾中学校            | 東4-13-25   |
| 10  | 文化総合センター大和田      | 桜ヶ丘町23-21  |
| 11  | 神南小学校            | 宇田川町5-1    |
| 12  | 松濤中学校            | 松濤1-20-4   |
| 13  | 富谷小学校            | 上原1-46-4   |
| 14  | 上原小学校            | 上原3-13-20  |
| 15  | 上原中学校            | 上原3-41-2   |
| 16  | 渋谷区スポーツセンター      | 西原1-40-18  |
| 17  | 代々木中学校           | 西原1-46-1   |
| 18  | 西原小学校            | 西原2-22-1   |
| 19  | 代々木山谷小学校         | 代々木3-47-1  |
| 20  | 幡代小学校            | 初台1-32-12  |
| 21  | 渋谷本町学園           | 本町4-3-1    |
| 22  | 渋谷本町学園第二グラウンド体育館 | 本町4-39-1   |
| 23  | つばめの里 本町東        | 本町3-46-1   |
| 24  | 中幡小学校            | 幡ヶ谷3-49-1  |
| 25  | 笹塚小学校            | 笹塚2-8-1    |
| 26  | 笹塚中学校            | 笹塚3-10-1   |
| 27  | 千駄ヶ谷小学校          | 千駄ヶ谷2-4-1  |
| 28  | 庵原小学校            | 千駄ヶ谷5-9-1  |
| 29  | 地域交流センター代々木の杜    | 代々木2-35-1  |
| 30  | 原宿外苑中学校          | 神宮前1-24-6  |
| 31  | ケアコミュニティ偲徳の丘     | 神宮前3-12-8  |
| 32  | 神宮前小学校           | 神宮前4-20-12 |
| 33  | 児童青少年センターフレンズ本町  | 本町6-8-2    |

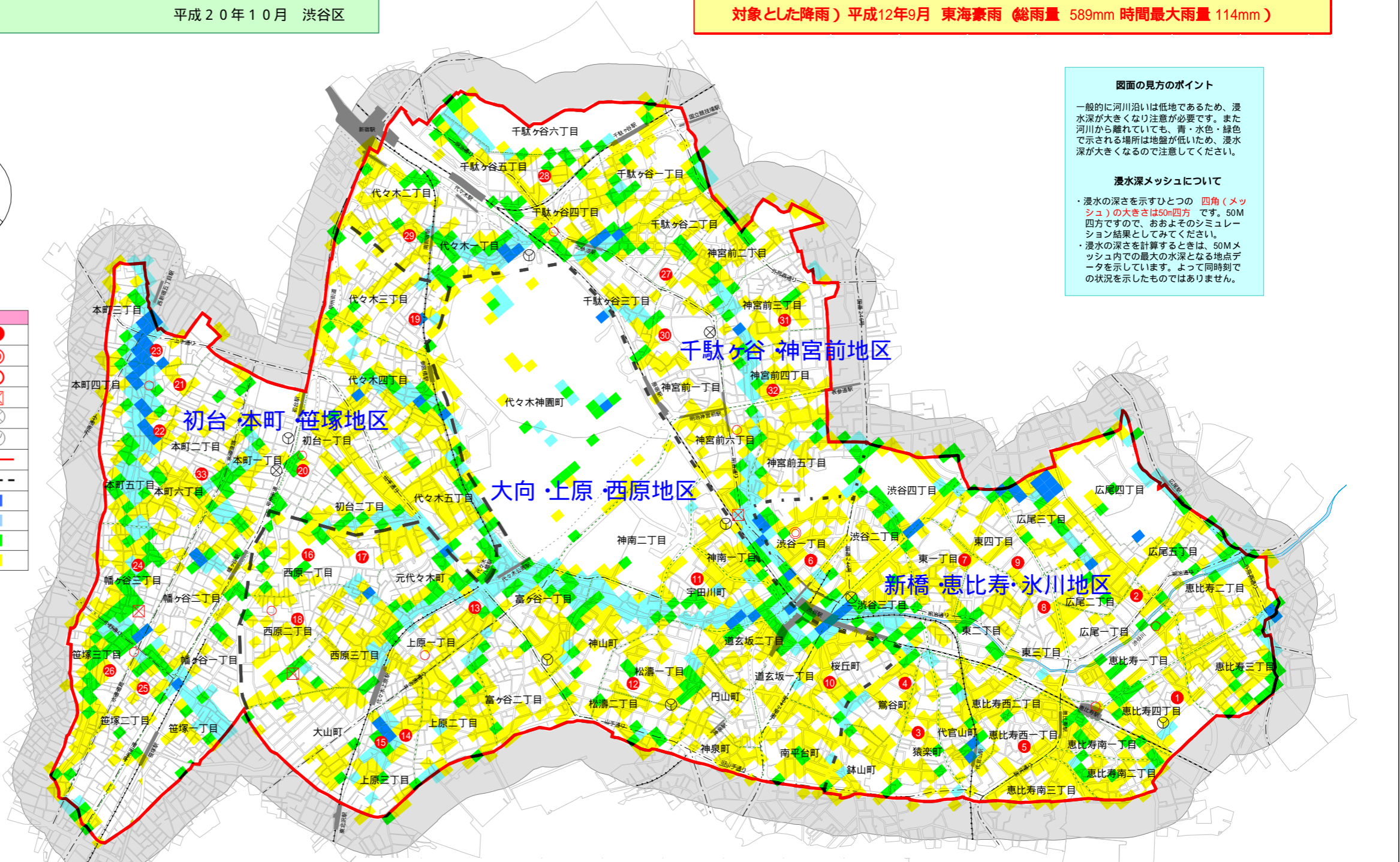
| 出張所・土木事務所等 |             |  |
|------------|-------------|--|
| 施設名称       | 住所          |  |
| 新橋出張所      | 恵比寿1-27-10  |  |
| 恵比寿駅前出張所   | 恵比寿4-2-6    |  |
| 上原出張所      | 上原1-18-6    |  |
| 西原出張所      | 西原2-28-9    |  |
| 初台出張所      | 初台1-33-10   |  |
| 本町出張所      | 本町4-9-7     |  |
| 笹塚出張所      | 笹塚3-1-9     |  |
| 千駄ヶ谷出張所    | 千駄ヶ谷4-25-14 |  |
| 神宮前出張所     | 神宮前6-10-14  |  |
| 神宮前土木事務所   | 神宮前6-21-11  |  |
| 幡ヶ谷土木事務所   | 幡ヶ谷3-32-4   |  |
| 大山資料倉庫     | 西原2-53-2    |  |

| 防災関係機関連絡先       |              |  |
|-----------------|--------------|--|
| 機関名             | 電話番号         |  |
| 渋谷区役所           | 3463-1211    |  |
| 渋谷警察署           | 3498-0110    |  |
| 原宿警察署           | 3408-0110    |  |
| 代々木警察署          | 3375-0110    |  |
| 渋谷消防署           | 3464-0119    |  |
| 恵比寿出張所          | 3440-0119    |  |
| 松濤出張所           | 3469-0119    |  |
| 代々木出張所          | 3378-0119    |  |
| 富ヶ谷出張所          | 3465-0119    |  |
| 原宿出張所           | 3375-0119    |  |
| 渋谷区清掃事務所        | 5467-4300    |  |
| 東京電力(株) (停電)    | 0120-995-002 |  |
| 東京ガス(株) (ガス漏れ)  | 0570-002299  |  |
| 水道局渋谷営業所        | 5790-8391    |  |
| 下水道局渋谷出張所       | 3400-9477    |  |
| 東京都第二建設事務所 目黒工区 | 3715-3265    |  |

土の配布の必要量は、区役所へご連絡ください。



| 凡例      |   |
|---------|---|
| 浸水時の避難所 | ①   |
| 区役所(庁舎) | ◎   |
| 出張所     | ○   |
| 土木事務所等  | ⊠   |
| 警察署     | ⊗   |
| 消防署     | ⊙   |
| 行政界     | —   |
| 地区区域界   | - - -   |
| 水の深さ    | 2.0m以上: 濃い青<br>1.0m~2.0m: 薄い青<br>0.5m~1.0m: 緑<br>0.2m~0.5m: 黄 |



**図面の見方のポイント**

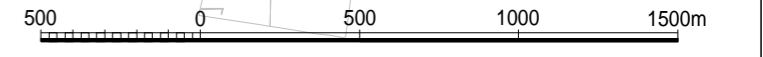
一般的に河川沿いは低地であるため、浸水深が大きくなり注意が必要です。また河川から離れていても、青・水色・緑色で示される場所は地盤が低いため、浸水深が大きくなるので注意してください。

**浸水深メッシュについて**

- 浸水の深さを示すひよこの四角(メッシュ)の大きさは50m四方です。50m四方ですので、おおよそのシミュレーション結果としてみてください。
- 浸水の深さを計算するときは、50mメッシュ内での最大の水深となる地点データを示しています。よって同時刻での状況を示したものではありません。

この地図の作成に当たっては、国土地理院長の承認を得て、同院発行の数値地図2500(空間データ基盤)を使用したものである。(承認番号 平19総使、第226号)

渋谷区土木部管理課管理係 TEL 3463-2773



1:25000